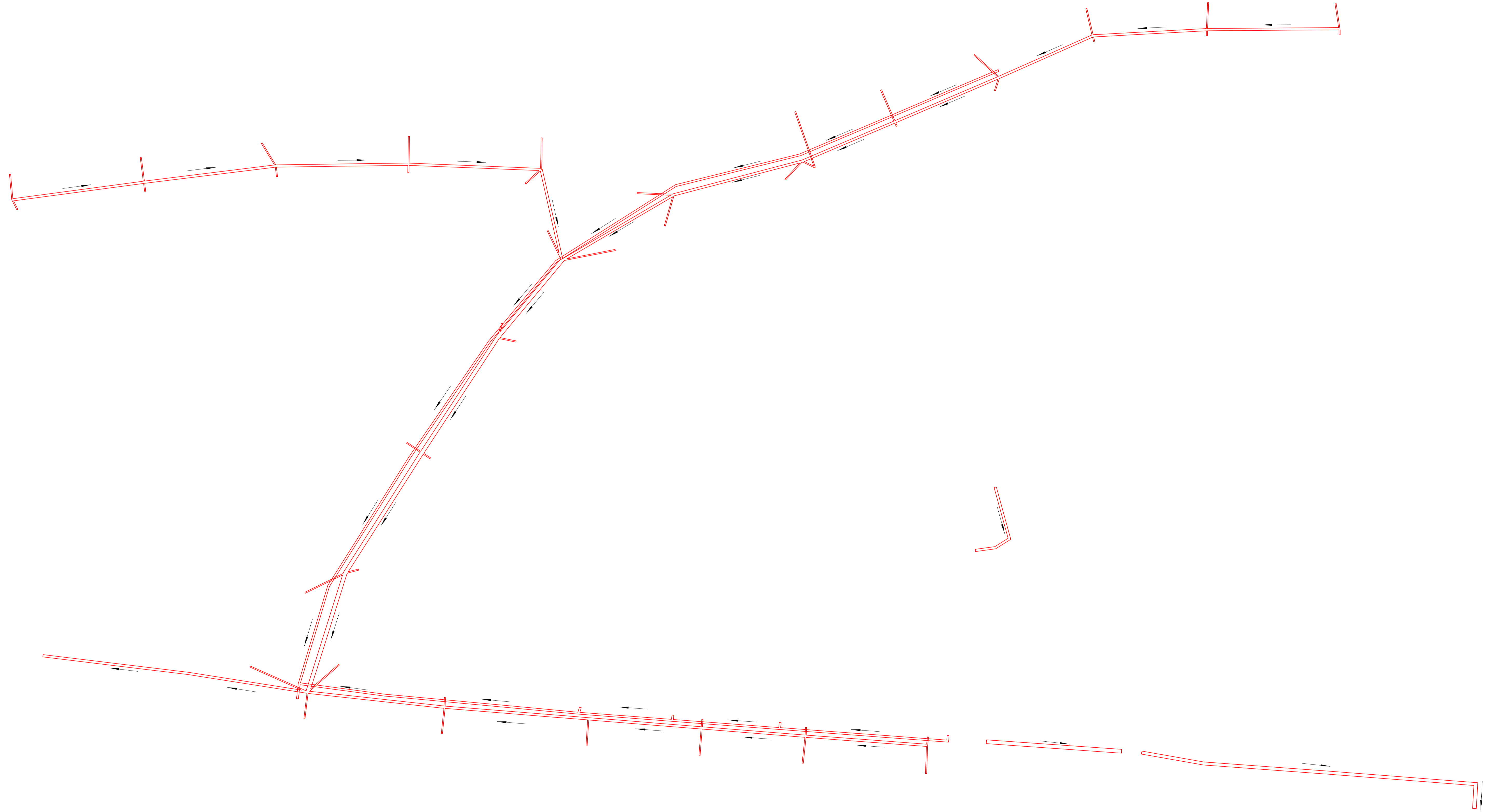
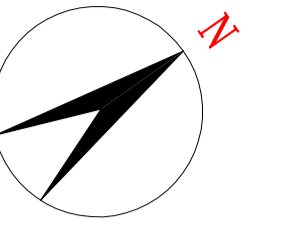


管道图例

- 排水管网走向轮廓线
- 水流方向

小市街道点位总图



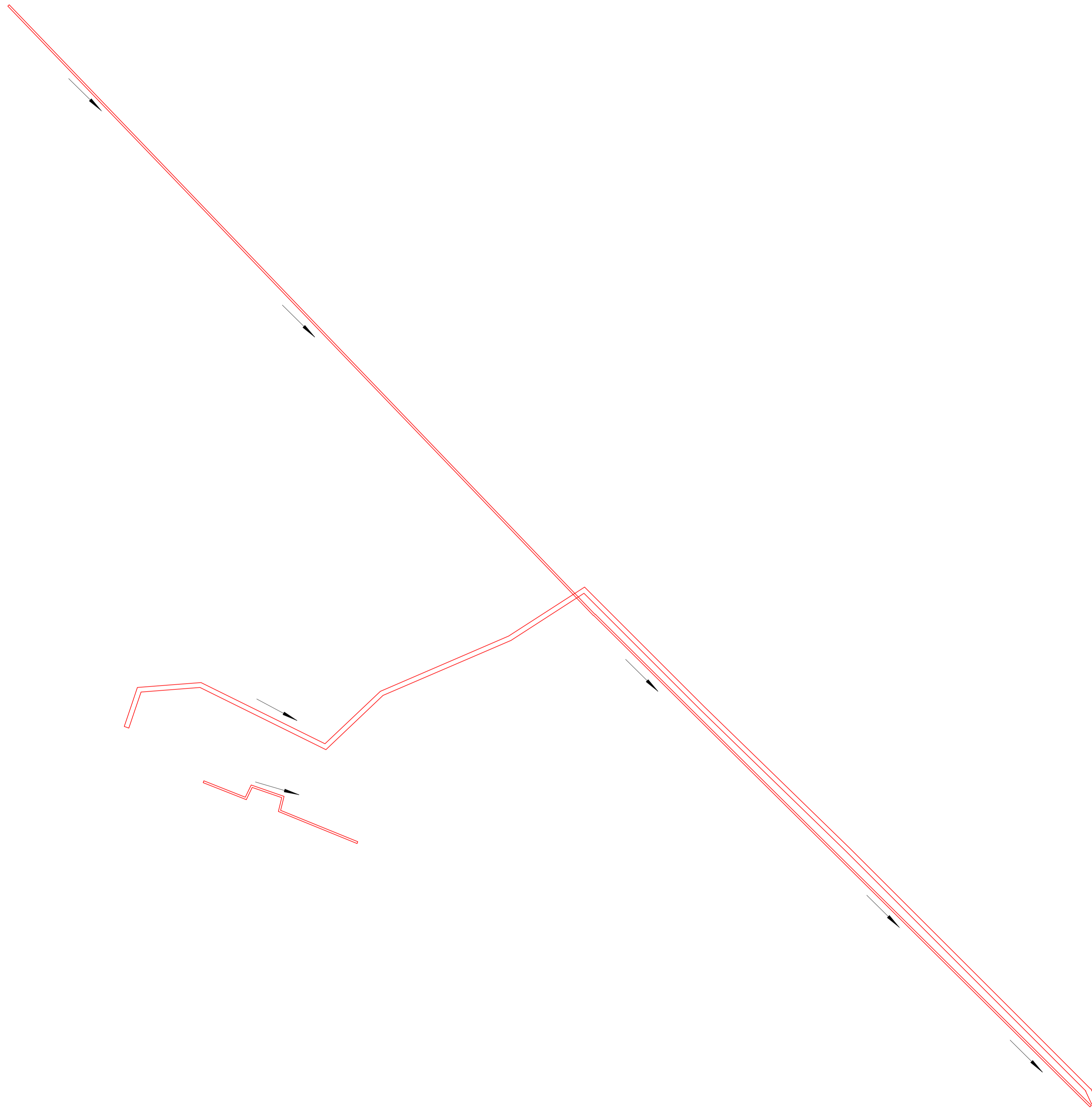
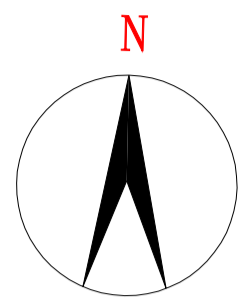
说明: 1、本图比例1:10000。
2、本图采用2000坐标系, 85国家高程。

审核人 姚雪

管道图例

- 排水管网走向轮廓线
- 水流方向

罗汉中心学校点位总图



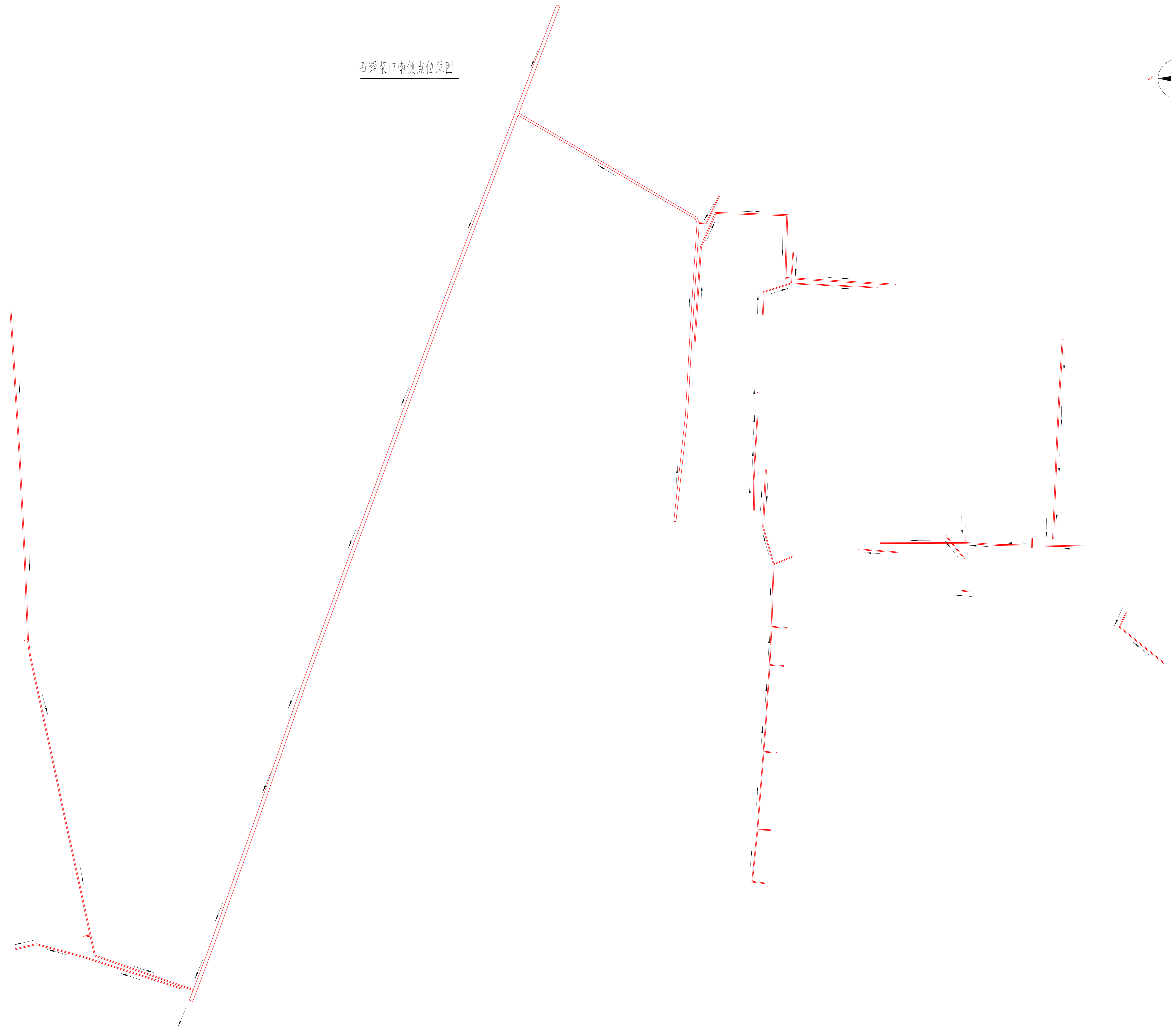
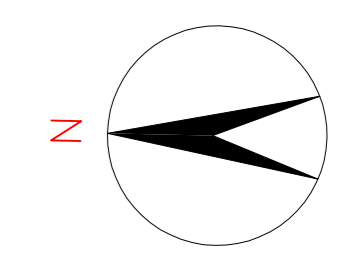
说明: 1、本图比例1:5000。
2、本图采用2000坐标系, 85国家高程。

审批人 姚雪

管道图例

- 排水管网走向示意图
- 水流方向

石梁菜市南侧点位总图



说明：1、本图比例1:5000。
2、本图采用2000坐标系，85国家高程。

审定人 张雷 编制人